



Cammino '44
Sant'Anna di Stazzema
Monte Sole

IN MARCIA SUL CAMMINO '44 PRIMA EDIZIONE

Un **viaggio-evento** da
Sant'Anna di Stazzema
a Monte Sole

**PRIMA MARCIA:
20 GIUGNO 2026
1 LUGLIO 2026**

programma

IN MARCIA SUL CAMMINO '44 PRIMA EDIZIONE

20 giugno 2026 - 1 luglio 2026

La prima marcia del **Cammino '44 Sant'Anna di Stazzema - Monte Sole**: un nuovo cammino della memoria, della Resistenza e della pace, nato per unire due luoghi-simbolo della storia italiana, entrambi segnati dalle stragi naziste e fasciste dell'estate 1944. Il Cammino '44 è ideato e promosso da **Liberation Route Italia** in collaborazione e grazie al contributo di **Regione Toscana** e **Regione Emilia-Romagna**.

Non è una semplice escursione, ma un **percorso di conoscenza, riflessione** e **incontro**. Tappa dopo tappa, avrai la possibilità di attraversare borghi, comunità e sentieri che rappresentano la storia civile del nostro paese e custodiscono ancora oggi testimonianze essenziali di quello che è stato, così da fornire ulteriori strumenti e spunti di riflessione per leggere il presente.

LA GIORNATA INAUGURALE. È prevista per **sabato 20 giugno 2026** a Pietrasanta, con ritrovo del gruppo, momento introduttivo e avvio simbolico dell'esperienza. La marcia si svilupperà lungo 12 tappe, fino all'arrivo a Monte Sole previsto per mercoledì 1 luglio 2026.



LE TAPPE

Sabato 20 giugno 2026

ore 9.30: accoglienza e partenza

Pietrasanta  → **Sant'Anna di Stazzema**

Trasferimento iniziale: 7,1 km – +639 m / -0 m

Domenica 21 giugno 2026

Tappa Sant'Anna di Stazzema → **Camaiore** 

13 km – +431 m / -1.046 m

Lunedì 22 giugno 2026

Tappa Camaiore  → **Fiano di Pescaglia** 

17 km – +729 m / -392 m

Martedì 23 giugno 2026

Tappa Fiano di Pescaglia  → **Borgo a Mozzano** 

24,2 km – +904 m / -1.211 m

Mercoledì 24 giugno 2026

Tappa Borgo a Mozzano  → **Bagni di Lucca** 

13,6 km – +595 m / -548 m

Giovedì 25 giugno 2026

Tappa Bagni di Lucca  → **Vico Pancellorum** 

17,9 km – +1.174 m / -690 m

Venerdì 26 giugno 2026

Tappa Vico Pancellorum  → **Prataccio (San Marcello Piteglio)**

16,3 km – +948 m / -654 m

Sabato 27 giugno 2026

Tappa Prataccio (San Marcello Piteglio)  → **Pracchia** 

18,5 km – +330 m / -637 m

Domenica 28 giugno 2026

Tappa 8 Pracchia  → **Porretta Terme** 

19,4 km – +570 m / -849 m

Lunedì 29 giugno 2026

Tappa Porretta Terme  → **Riola** 

14,6 km – +454 m / -546 m

Martedì 30 giugno 2026

Tappa Riola  → **Grizzana Morandi** 


15,1 km – +712 m / -421 m.

Mercoledì 1 luglio 2026

Tappa Grizzana Morandi  → **Monte Sole**  

11 km – +404 m / -524 m

 raggiungibile in bus

 raggiungibile in treno

COSE IMPORTANTI DA SAPERE:



Il gruppo sarà accompagnato dall'**Associazione Movimento Tellurico** insieme a **Guide Ambientali Escursionistiche** del territorio, che garantiranno una conduzione del cammino sostenibile e accessibile al gruppo.



Si viaggia leggeri: i partecipanti potranno camminare con uno zaino essenziale per la giornata, mentre il bagaglio principale verrà trasportato dall'organizzazione da una tappa all'altra.



Ogni tappa sarà arricchita da brevi momenti di narrazione storico-culturale e oltre a momenti di dialogo con associazioni, cittadini, scuole, amministrazioni, presidi culturali e realtà territoriali.



COME PARTECIPARE?

Puoi scegliere di percorrere **tutto il cammino, solo una tappa** o un **blocco di tappe**: il nostro consiglio è farne **almeno 3**.

SE SCEGLI DI PERCORRERE UNA SOLA TAPPA:

puoi farlo in autonomia, presentandoti nel giorno scelto e organizzandoti autonomamente per arrivo, rientro e logistica personale.



SPIRITO di ADATTAMENTO

In alcuni contesti sarà possibile pernottare in **tenda**. Chi lo desidera potrà quindi partecipare portando con sé la propria attrezzatura (tenda, materassino e sacco a pelo).

Ti chiediamo un grande **spirito di adattamento**. I volontari dell'associazione Movimento Tellurico si occuperanno di gestire la logistica di circa **20 persone per tappa**, in base ai posti letto disponibili in ciascun comune in cui pernosteremo. Generalmente le sistemazioni saranno **semplici e spartane**. In alcuni casi sarà quindi necessario essere autonomi e attrezzati con: **materassino, sacco a pelo, biancheria da bagno**.






COME ARRIVARE?

Riceverai informazioni utili per raggiungere i punti di partenza delle singole tappe, ma dovrai organizzarti autonomamente sia per raggiungere il luogo di ritrovo, sia per il rientro dopo la tappa o il blocco di tappe prescelto. I Ti forniremo indicazioni pratiche e aggiornamenti, ma non potremo garantire un servizio completo di trasferimento.

QUOTE D'ISCRIZIONE:

costi organizzativi e logistici generali dell'iniziativa, partecipazione al viaggio-evento, accompagnamento da parte di guide ambientali professioniste, trasporto di bagagli e assicurazione RCA

-  gratis per 1 o 2 tappe (in completa autorganizzazione per i pernotti e i pasti)
-  50 euro per 3-4 giorni di trekking
-  100 euro per partecipazione superiore a 4 giorni di trekking

SONO ESCLUSI

vitto (5-10 € per i pranzi e 20-30 € per le cene)

pernottamenti (circa 30-40 € a tappa per chi dorme in struttura, circa 5-10€ a tappa per chi viaggia con tenda)

eventuali **spostamenti, rientri e trasferimenti personali**

PAGAMENTI e INFORMAZIONI



Le quote di tesseramento e di iscrizione dovranno essere versate tramite bonifico bancario, secondo le istruzioni riportate nella pagina informativa dell'evento.

In caso di successiva impossibilità a partecipare, chiediamo di comunicarlo tempestivamente, così da agevolare l'organizzazione e facilitare la partecipazione di altre persone.

Per modifiche o comunicazioni urgenti:

WhatsApp / SMS: 340 2258486 (Giulia)

Email: cammino@cammino44.it



VUOI ISCRIVERTI?

clicca qui per
accedere al **form**

Iscrizioni aperte fino al **10 giugno**. Posti limitati.

